


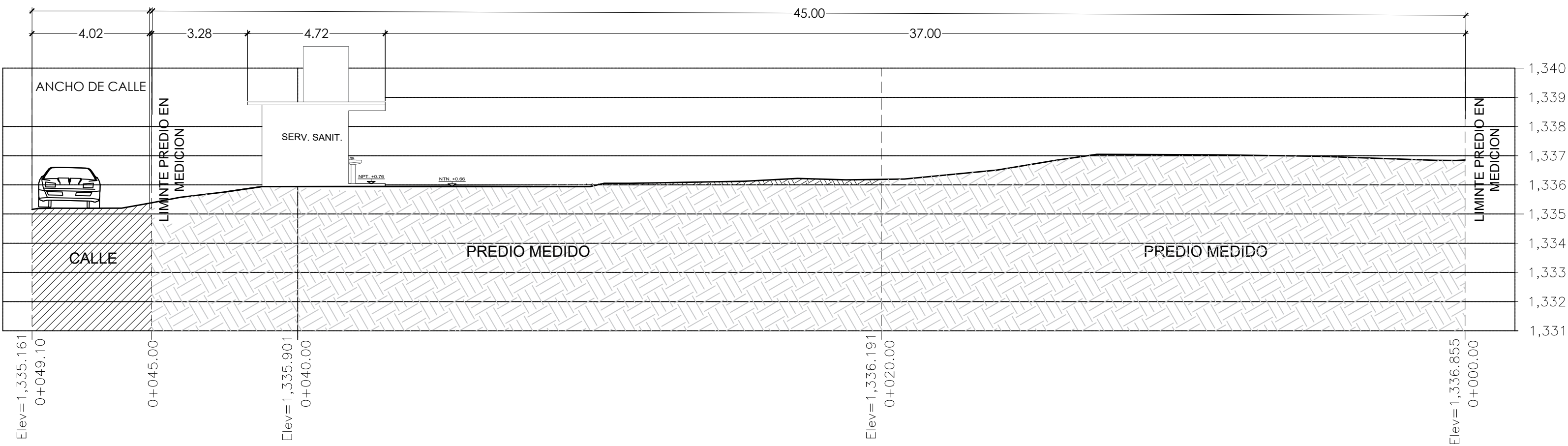
PLANTA DE CONJUNTO GENERAL

ACOT. MTS ESCALA 1:100



CORTE X-X'

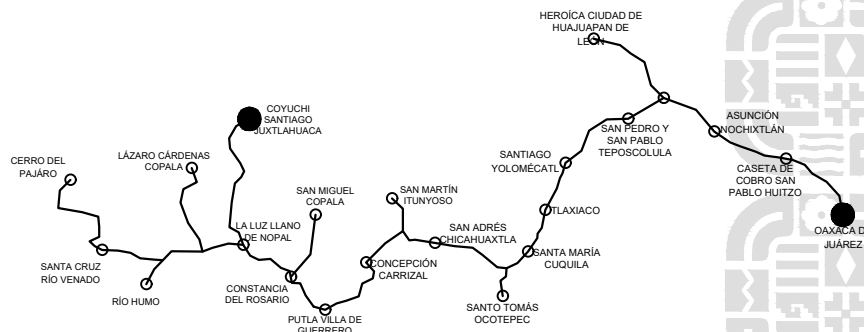
ACOT. MTS ESC. 1:125



CORTE Y-Y'

ACOT. MTS ESC. 1:125

MACRO LOCALIZACIÓN:



MICRO LOCALIZACIÓN:

CUADRO DE AREAS


SUPERFICIE DE TERRENO	990.00 M2
AULA ESTRUCTURA REGIONAL	48.00 M2
SERVICIOS SANITARIOS	25.75 M2
ESCALERAS	3.10 M2
SUPERFICIE TOTAL CONSTRUIDA	76.85 M2



INFRAESTRUCTURAS
SECRETARIA DE INFRAESTRUCTURAS Y COMUNICACIONES

ING. SALOMÓN JARA CRUZ
GOBERNADOR CONSTITUCIONAL DEL ESTADO DE OAXACA
ARQ. CARLOS VICHIDO HERNANDEZ
SECRETARIO DE INFRAESTRUCTURAS Y COMUNICACIONES
ING. LUIS EDUARDO VELASCO LUNA
SUB SECRETARIO DE OBRAS PUBLICAS

DIRECCIÓN DE ESTUDIOS Y PROYECTOS



ARQ. EDITH LOURDES CHINCÓYA GARCÍA
DIRECTORA DE ESTUDIOS Y PROYECTOS

ARQ. LUIS ALBERTO GONZALEZ CRUZ
JEFE DEL DEPARTAMENTO DE ESTUDIOS

NOMBRE DE LA OBRA:
CONSTRUCCIÓN DE CENTRO DE DESARROLLO
COMUNITARIO (TALLER DE CARPINTERÍA) EN LA
LOCALIDAD DE COYUCHI, MUNICIPIO DE SANTIAGO
JUXTLAHUACA

MUNICIPIO: SANTIAGO JUXTLAHUACA
LOCALIDAD: COYUCHI
DISTRITO: JUXTLAHUACA
REGION: MIXTECA

DATOS DE TECNICO RESPONSABLE:

INSERTE DATO
DIRECTOR RESPONSABLE DE OBRA
A-0000
INSERTE DATO
PROYECTISTA
CED. PROF: 00000000

DATOS DE TECNICO CORRESPONSABLE:

INSERTE DATO
CORRESPONSABLE DE INSTALACIONES

TIPO DE PLANO:
PLANTA DE CONJUNTO HIDRAULICO

FECHA:
2025
ESCALA:
EL QUE SE INDICA
ACOTACIÓN:
METROS

CLAVE DE PLANO:
PG-ST-01
No. PLANO:

01 de 01